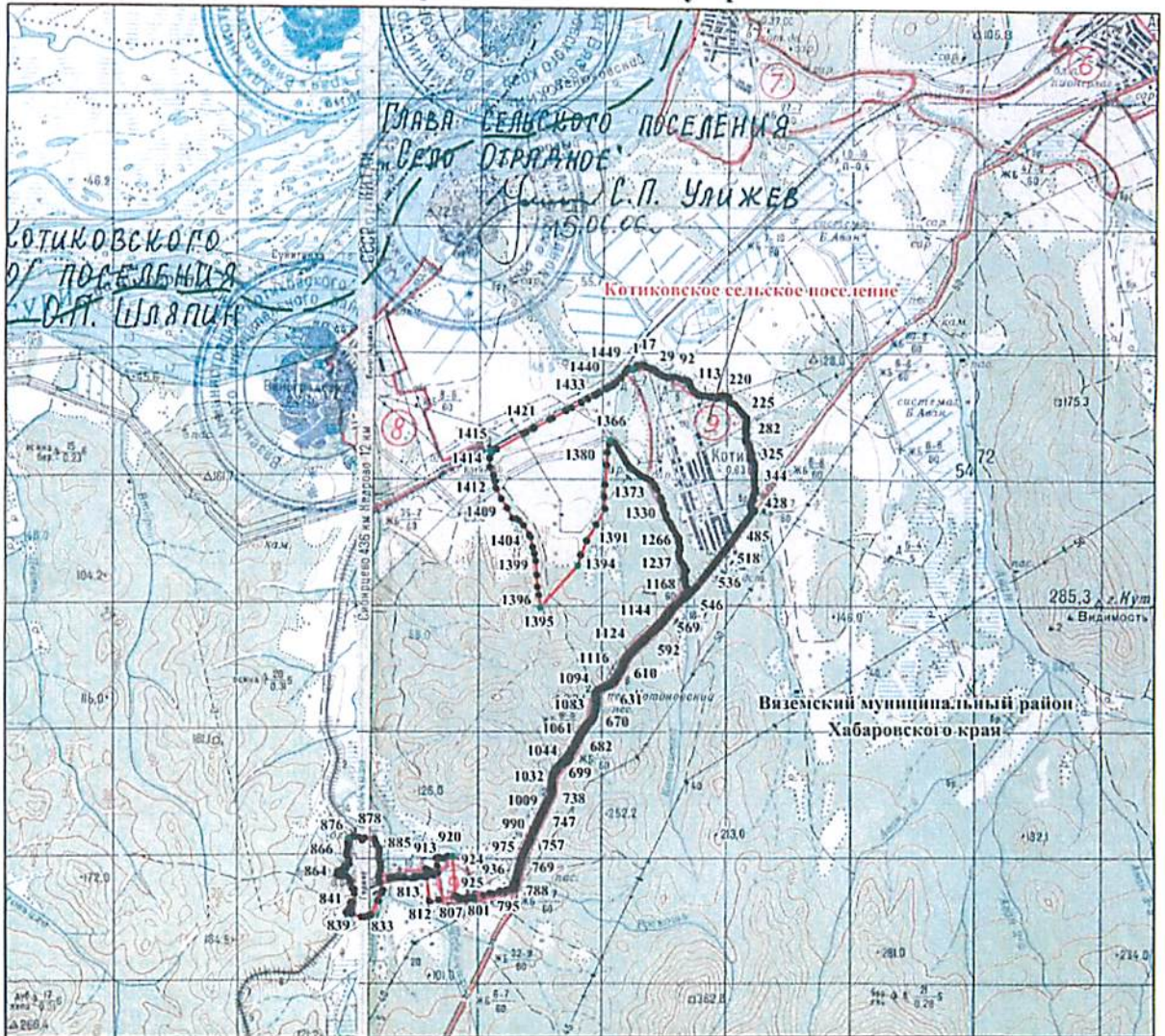


ПРИЛОЖЕНИЕ
к решению Совета депутатов
Котиковского сельского поселения
Вяземского муниципального района
Хабаровского края
от _____ № _____

**граница муниципального образования Котиковского сельского поселения
Вяземского муниципального района Хабаровского края (уточнение местоположения)**
(наименование объекта землеустройства)

План границ объекта землеустройства



Масштаб 1:100 000

Список смежных объектов землеустройства		
Части границы		Смежные объекты землеустройства
от т.	до т.	
1	1	Вяземский муниципальный район Хабаровского края

Используемые обозначения и условные знаки:

- 1 - обозначение и номер характерной точки границы сельского поселения
- - обозначение геоточки
- - граница сельского поселения
- — - граница муниципального района

И.о. директора КГБУ "Хабкрайкадастр"

М.П. Р.Ю. Вакульчик

Дата: _____

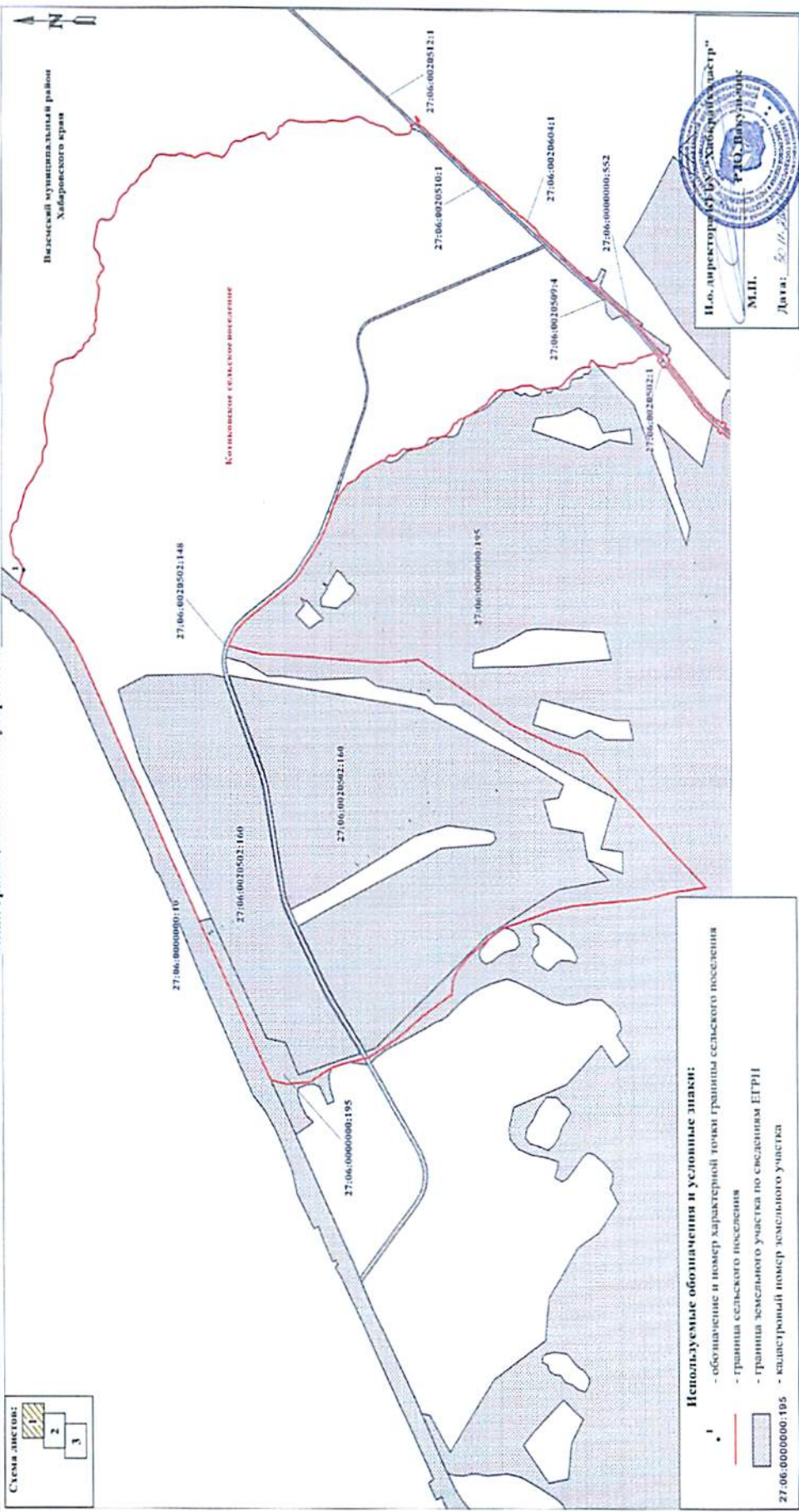


Продолжение ПРИЛОЖЕНИЯ
 к решению Совета депутатов Котиковского
 сельского поселения
 Вяземского муниципального района
 Хабаровского края

от _____ № _____

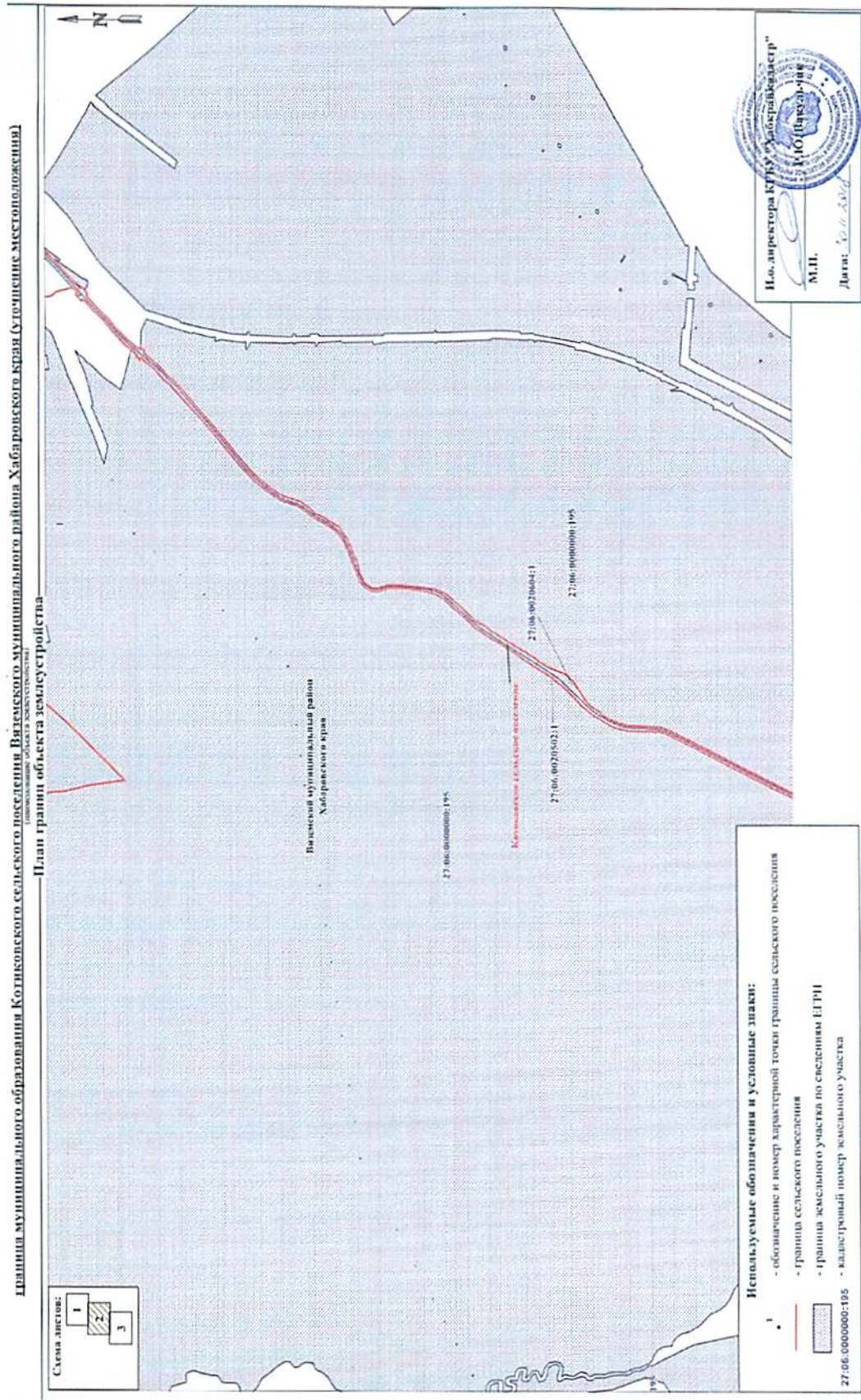
граница муниципального образования Котиковского сельского поселения Вяземского муниципального района Хабаровского края (условие землеустройства)
(муниципальное образование «сельское поселение»)

План границ объекта землеустройства



Продолжение ПРИЛОЖЕНИЯ
 к решению Совета депутатов Котиковского
 сельского поселения
 Вяземского муниципального района
 Хабаровского края

от _____ № _____



Продолжение ПРИЛОЖЕНИЯ
к решению Совета депутатов Котиковского
сельского поселения
Вяземского муниципального района
Хабаровского края

от _____ № _____

